

## КАДАСТРОВЫЙ ПАСПОРТ ЗЕМЕЛЬНОГО УЧАСТКА

"06" декабря 2016г. № 66/301/16-951144

1	Кадастровый номер:	66:41:0504039:17	2	Лист № 1	3	Всего листов: 5
4	Номер кадастрового квартала:	66:41:0504039				
5	Пределы земельного участка: 66:41:0504039:1, 66:41:0504039:6, 66:41:0504039:9		6	Дата внесения номера в государственный кадастр недвижимости: 01.12.2016		
7	_____					
8	Кадастровые номера объектов капитального строительства:	66:41:0504002:38, 66:41:0504039:14				
9	Адрес (описание местоположения):	Свердловская область, г. Екатеринбург, ул. Агрономическая				
10	Категория земель:	Земли населенных пунктов				
11	Разрешенное использование:	-				
12	Площадь:	6558 +/- 28 кв. м				
13	Кадастровая стоимость:	_____				
14	Сведения о правах:	_____				
15	Особые отметки:	Пределы земельного участка 66:41:0504039:1, 66:41:0504039:6, 66:41:0504039:9 равнозначны кадастровым номерам 66:41:05 04 039:0001, 66:41:05 04 039:0006, 66:41:05 04 039:0009.				
16	Сведения о природных объектах:	_____				
	Дополнительные сведения:					
17.1	Кадастровый номер участка, образованного с земельным участком:	_____				
17.2	Кадастровый номер преобразованного участка:	_____				
17.3	Кадастровые номера участков, подлежащих снятию или снятых с кадастрового учета:	66:41:0504039:9, 66:41:0504039:1, 66:41:0504039:6				
17.4	Кадастровые номера участков, образованных из земельного участка:	_____				
18	Характер сведений государственного кадастра недвижимости (статус записи о земельном участке): Сведения об объекте недвижимости имеют статус временные. Дата истечения срока действия временного характера - 02.12.2021					
19	Сведения о кадастровых инженерах: Гладких Константин Викторович №66-10-153, 15.11.2016					

Выданный инженер отдела подготовки сведений № 2

(полное наименование должности)

М.П.

(подпись)

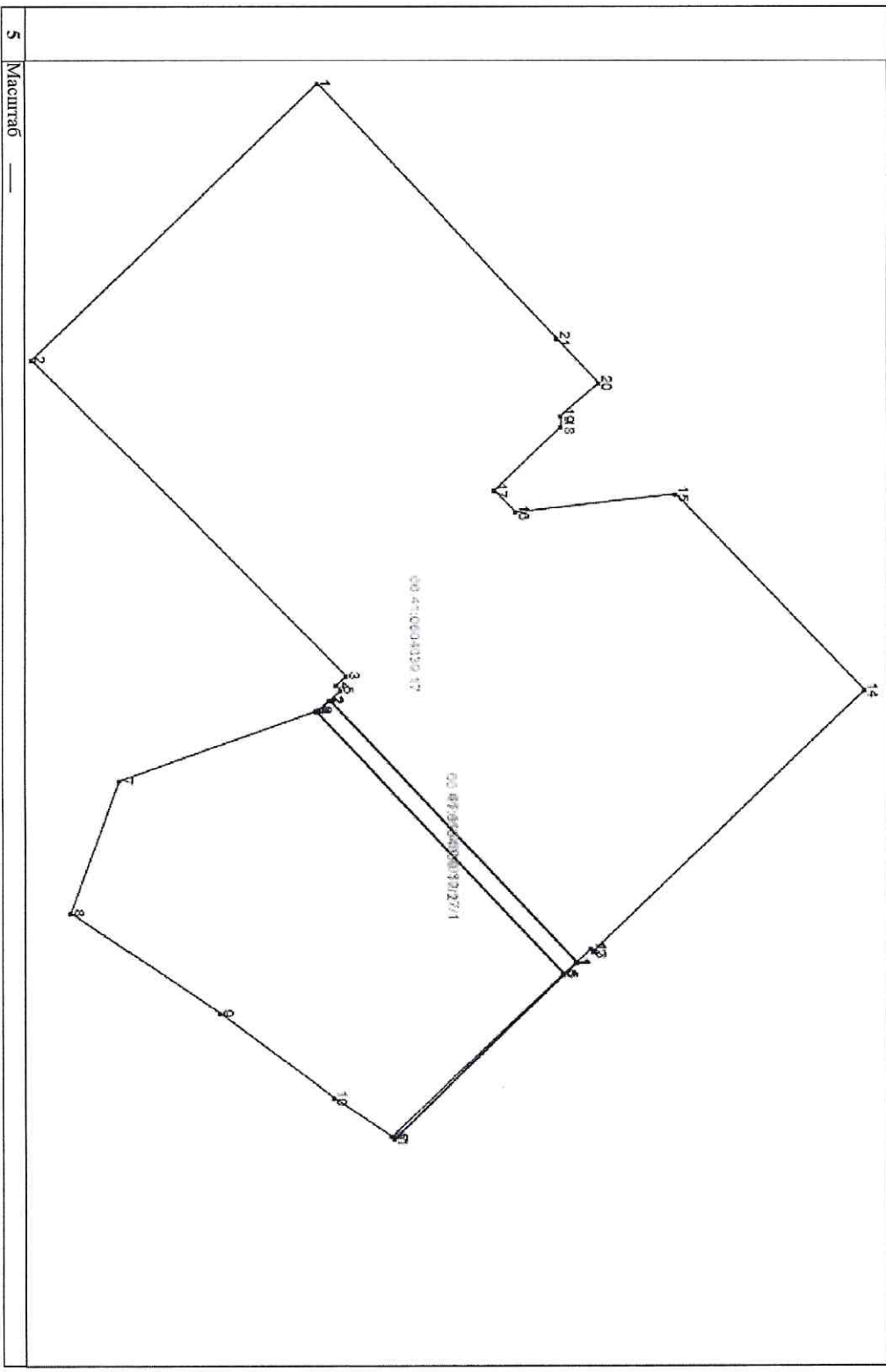
Т.Д. Зеленкова

(инициалы, фамилия)

КАДАСТРОВЫЙ ПАСПОРТ ЗЕМЕЛЬНОГО УЧАСТКА

"06" декабря 2016г. № 66/301/16-951144

1	Кадастровый номер:	66-41:0504039:17	2	Лист № 2	3	Всего листов: 5
4	План (чертеж, схема) земельного участка.					



5 Масштаб \_\_\_\_\_

Ведущий инженер отдела подготовки сведений № 2 \_\_\_\_\_ М.П. \_\_\_\_\_ Т.Д. Зеленкова  
(инициалы, фамилия) (подпись)

## КАДАСТРОВЫЙ ПАСПОРТ ЗЕМЕЛЬНОГО УЧАСТКА

"06" декабря 2016г. № 66/301/16-951144

1		Кадастровый номер:	66:41:0504039:17	2	Лист № 3	3	Всего листов: 5
Сведения о частях земельного участка и обременениях							
№ п/п		Учетный номер части	Площадь (к <sup>2</sup> )	Характеристика части			
1		2	3	4			
1		1	100	Ограничения прав на земельный участок, предусмотренные статьей 56 Земельного кодекса Российской Федерации. Ограничения установлены п.11, п.13, п.22 Постановления Совета Министров СССР от 26.03.1984г. № 255 "Об утверждении Правил охраны электрических сетей напряжением свыше 1000 вольт", Охранная зона подземного электрического кабеля напряжением 10кВ (ПС Новинская - РП 260 (электросетевой комплекс подстанции «Новинская»)), зона с особыми условиями использования территории, № -, 66:41.2.196, Заявление о внесении сведений о зоне с особыми условиями использования территории № - от 24.06.2013			
4				Ограничения прав на земельный участок, предусмотренные статьей 56 Земельного кодекса Российской Федерации. Ограничения охранной зоны подземного электрического кабеля напряжением 10кВ установлены в соответствии с п.11, п.13, п.22 Постановления Совета Министров СССР от 26.03.1984г. № 255 "Об утверждении Правил охраны электрических сетей напряжением свыше 1000 вольт". Ширина охранной зоны установлена, исходя из требований: по 1 метру от края электрического кабеля, и составляет 2,25м., Охранная зона подземного электрического кабеля напряжением 10кВ (РП 260 - ТП 269 I (электросетевой комплекс подстанции «Новинская»)), зона с особыми условиями использования территории, № -, 66:41.2.310, Заявление о внесении сведений о зоне с особыми условиями использования территории № -			
2		2	101				

Ведущий инженер отдела подготовки сведений № 2  
(инициалы, должность)

М.П.

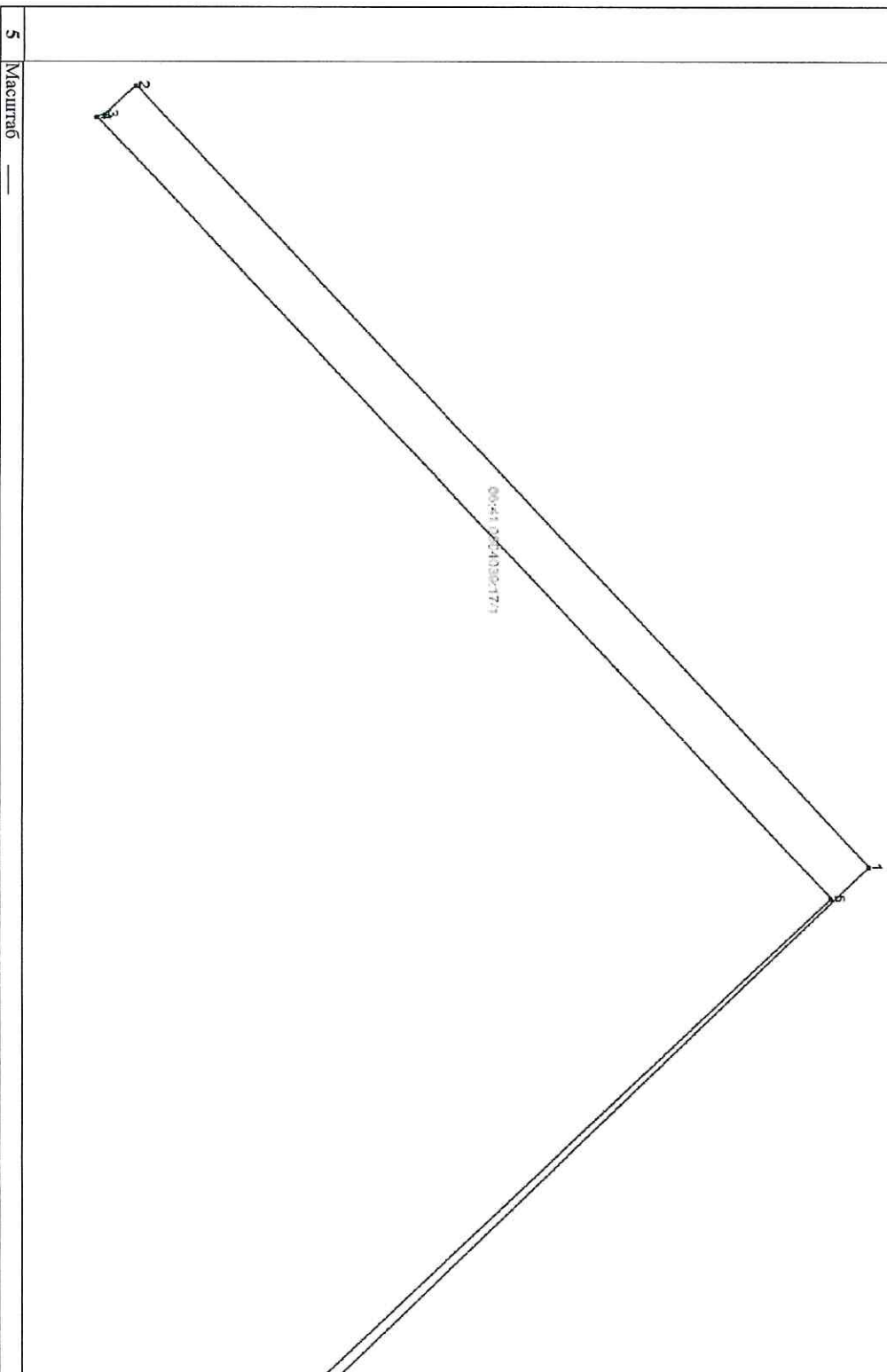
(подпись)

Т.Л. Зеленкова  
(инициалы, фамилия)

КАДАСТРОВЫЙ ПАСПОРТ ЗЕМЕЛЬНОГО УЧАСТКА

"06" декабря 2016г. № 66/301/16-951144

1	Кадастровый номер:	66:41:0504039:17	2	Лист №	4	3	Всего листов:	5
4	План (чертеж, схема) части земельного участка	Учетный номер части: 66:41:0504039:17/1						



5 Масштаб —

Ведущий инженер отдела подготовки сведений № 2  
(подпись)

М.П.

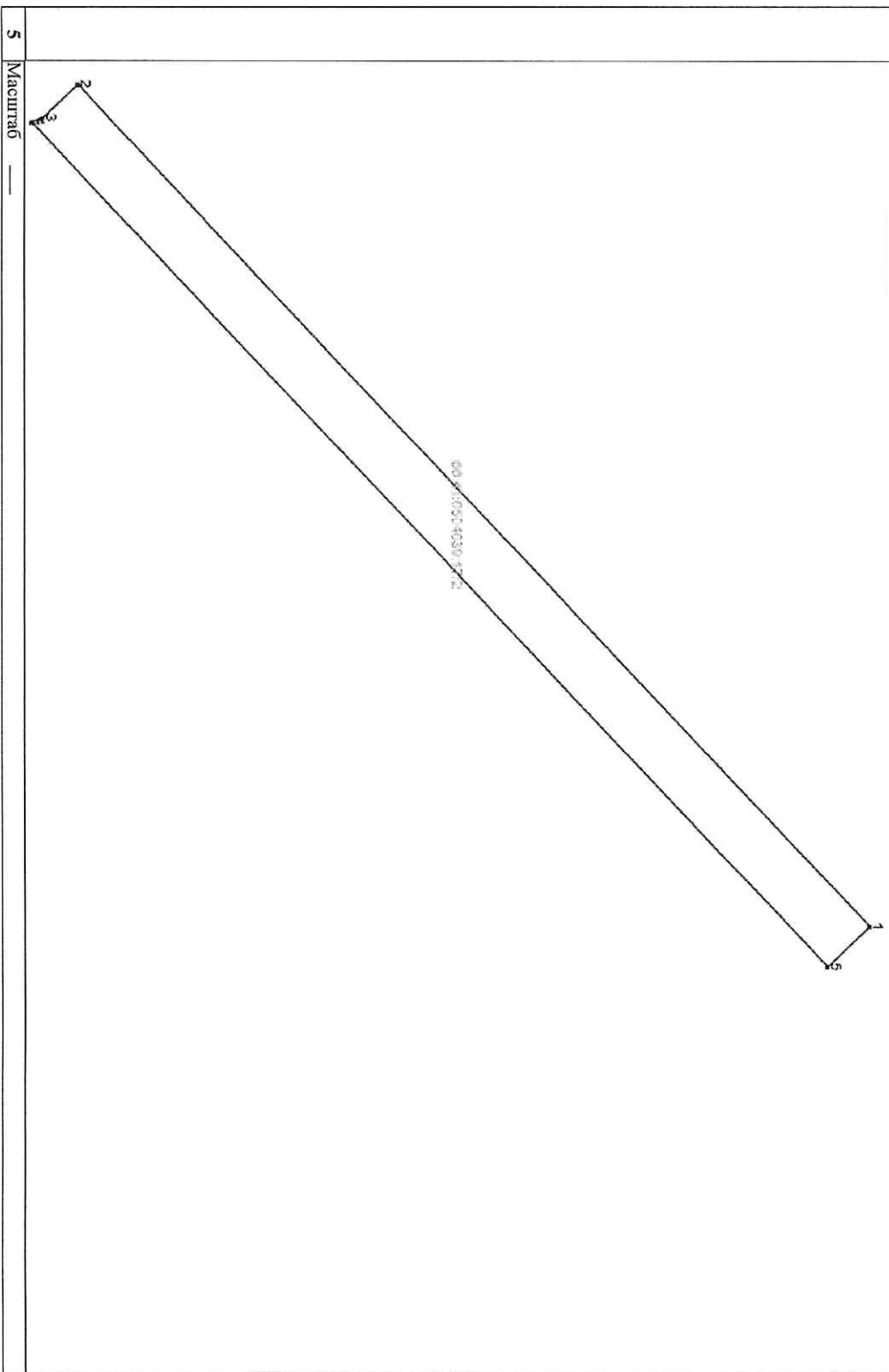
(подпись)

Т.Л. Зеленкова  
(инициал, фамилия)

КАДАСТРОВЫЙ ПАСПОРТ ЗЕМЕЛЬНОГО УЧАСТКА

"06" декабря 2016г. № 66/301/16-951144

1	Кадастровый номер: 66:41:0504039:17	2	Лист № 5	3	Всего листов: 5
4	План (чертеж, схема) части земельного участка	Учетный номер части: 66:41:0504039-17/2			



5 Масштаб —

Ведущий инженер отдела подготовки сведений № 2  
(подпись)

М.П.

(подпись)

Т.Л. Зеленкова  
(инициал, фамилия)